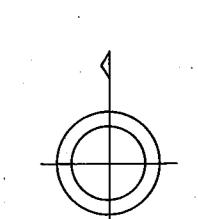
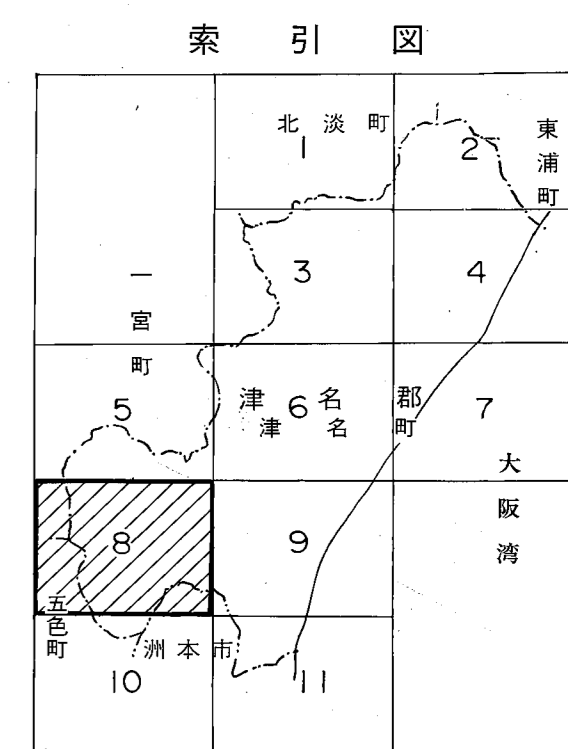


計画図 淡路市 旧市町コード88
 森林施業図 津名町 全図 No.8 (全11面)

1:5,000 地形図



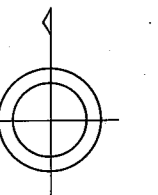
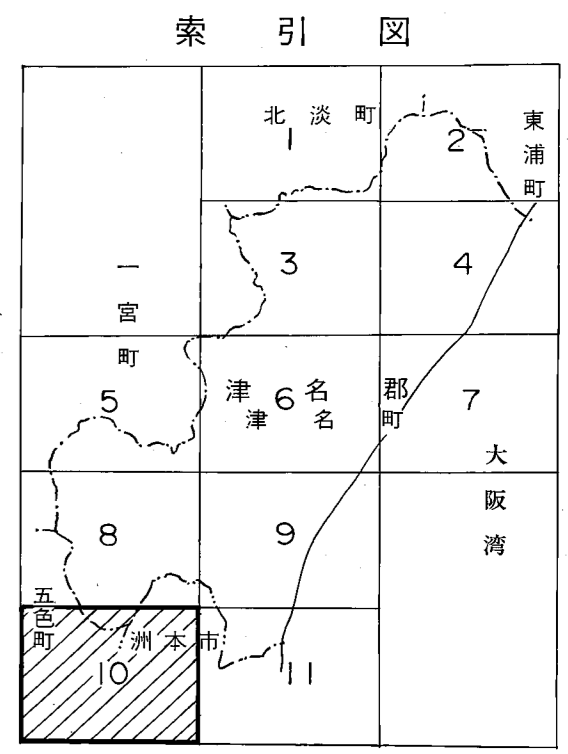
記号

建物	△ 37.2 三角点	○ 12.0 水準点	○ 14.8 多角点	○ 15.0 多角点	○ 15.5 多角点	○ 16.0 多角点	○ 16.5 多角点	○ 17.0 多角点	○ 17.5 多角点	○ 18.0 多角点	○ 18.5 多角点	○ 19.0 多角点	○ 19.5 多角点	○ 20.0 多角点	○ 20.5 多角点	○ 21.0 多角点	○ 21.5 多角点	○ 22.0 多角点	○ 22.5 多角点	○ 23.0 多角点	○ 23.5 多角点	○ 24.0 多角点	○ 24.5 多角点	○ 25.0 多角点	○ 25.5 多角点	○ 26.0 多角点	○ 26.5 多角点	○ 27.0 多角点	○ 27.5 多角点	○ 28.0 多角点	○ 28.5 多角点	○ 29.0 多角点	○ 29.5 多角点	○ 30.0 多角点	○ 30.5 多角点	○ 31.0 多角点	○ 31.5 多角点	○ 32.0 多角点	○ 32.5 多角点	○ 33.0 多角点	○ 33.5 多角点	○ 34.0 多角点	○ 34.5 多角点	○ 35.0 多角点	○ 35.5 多角点	○ 36.0 多角点	○ 36.5 多角点	○ 37.0 多角点	○ 37.5 多角点	○ 38.0 多角点	○ 38.5 多角点	○ 39.0 多角点	○ 39.5 多角点	○ 40.0 多角点	○ 40.5 多角点	○ 41.0 多角点	○ 41.5 多角点	○ 42.0 多角点	○ 42.5 多角点	○ 43.0 多角点	○ 43.5 多角点	○ 44.0 多角点	○ 44.5 多角点	○ 45.0 多角点	○ 45.5 多角点	○ 46.0 多角点	○ 46.5 多角点	○ 47.0 多角点	○ 47.5 多角点	○ 48.0 多角点	○ 48.5 多角点	○ 49.0 多角点	○ 49.5 多角点	○ 50.0 多角点	○ 50.5 多角点	○ 51.0 多角点	○ 51.5 多角点	○ 52.0 多角点	○ 52.5 多角点	○ 53.0 多角点	○ 53.5 多角点	○ 54.0 多角点	○ 54.5 多角点	○ 55.0 多角点	○ 55.5 多角点	○ 56.0 多角点	○ 56.5 多角点	○ 57.0 多角点	○ 57.5 多角点	○ 58.0 多角点	○ 58.5 多角点	○ 59.0 多角点	○ 59.5 多角点	○ 60.0 多角点	○ 60.5 多角点	○ 61.0 多角点	○ 61.5 多角点	○ 62.0 多角点	○ 62.5 多角点	○ 63.0 多角点	○ 63.5 多角点	○ 64.0 多角点	○ 64.5 多角点	○ 65.0 多角点	○ 65.5 多角点	○ 66.0 多角点	○ 66.5 多角点	○ 67.0 多角点	○ 67.5 多角点	○ 68.0 多角点	○ 68.5 多角点	○ 69.0 多角点	○ 69.5 多角点	○ 70.0 多角点	○ 70.5 多角点	○ 71.0 多角点	○ 71.5 多角点	○ 72.0 多角点	○ 72.5 多角点	○ 73.0 多角点	○ 73.5 多角点	○ 74.0 多角点	○ 74.5 多角点	○ 75.0 多角点	○ 75.5 多角点	○ 76.0 多角点	○ 76.5 多角点	○ 77.0 多角点	○ 77.5 多角点	○ 78.0 多角点	○ 78.5 多角点	○ 79.0 多角点	○ 79.5 多角点	○ 80.0 多角点	○ 80.5 多角点	○ 81.0 多角点	○ 81.5 多角点	○ 82.0 多角点	○ 82.5 多角点	○ 83.0 多角点	○ 83.5 多角点	○ 84.0 多角点	○ 84.5 多角点	○ 85.0 多角点	○ 85.5 多角点	○ 86.0 多角点	○ 86.5 多角点	○ 87.0 多角点	○ 87.5 多角点	○ 88.0 多角点	○ 88.5 多角点	○ 89.0 多角点	○ 89.5 多角点	○ 90.0 多角点	○ 90.5 多角点	○ 91.0 多角点	○ 91.5 多角点	○ 92.0 多角点	○ 92.5 多角点	○ 93.0 多角点	○ 93.5 多角点	○ 94.0 多角点	○ 94.5 多角点	○ 95.0 多角点	○ 95.5 多角点	○ 96.0 多角点	○ 96.5 多角点	○ 97.0 多角点	○ 97.5 多角点	○ 98.0 多角点	○ 98.5 多角点	○ 99.0 多角点	○ 99.5 多角点	○ 100.0 多角点
----	------------	------------	------------	------------	------------	------------	------------	------------	------------	------------	------------	------------	------------	------------	------------	------------	------------	------------	------------	------------	------------	------------	------------	------------	------------	------------	------------	------------	------------	------------	------------	------------	------------	------------	------------	------------	------------	------------	------------	------------	------------	------------	------------	------------	------------	------------	------------	------------	------------	------------	------------	------------	------------	------------	------------	------------	------------	------------	------------	------------	------------	------------	------------	------------	------------	------------	------------	------------	------------	------------	------------	------------	------------	------------	------------	------------	------------	------------	------------	------------	------------	------------	------------	------------	------------	------------	------------	------------	------------	------------	------------	------------	------------	------------	------------	------------	------------	------------	------------	------------	------------	------------	------------	------------	------------	------------	------------	------------	------------	------------	------------	------------	------------	------------	------------	------------	------------	------------	------------	------------	------------	------------	------------	------------	------------	------------	------------	------------	------------	------------	------------	------------	------------	------------	------------	------------	------------	------------	------------	------------	------------	------------	------------	------------	------------	------------	------------	------------	------------	------------	------------	------------	------------	------------	------------	------------	------------	------------	------------	------------	------------	------------	------------	------------	------------	------------	------------	------------	------------	------------	------------	------------	------------	-------------

平成5年測量
 1.平成4年11月撮影空中写真
 2.平成5年1月測量図(ステレオプロッターA8、アピオマップA、M、H)
 本図は、縮尺1:2,500図を縮小編纂したものである。
 この図面は、津名町の承認を得て、同町作成の5,000分の1地形図を複製したものです。
 (承認番号)平成7年10月26日 津南第471号
 兵庫 県
 1:5,000
 この測量成果は、建設省国土院院長の承認及び助言を得て、同院所管の測量標及測量成果を使用して得たものである。
 (承認番号)平4、近公第178号
 計画機関 津名町
 作業機関 株式会社サンヨー
 8

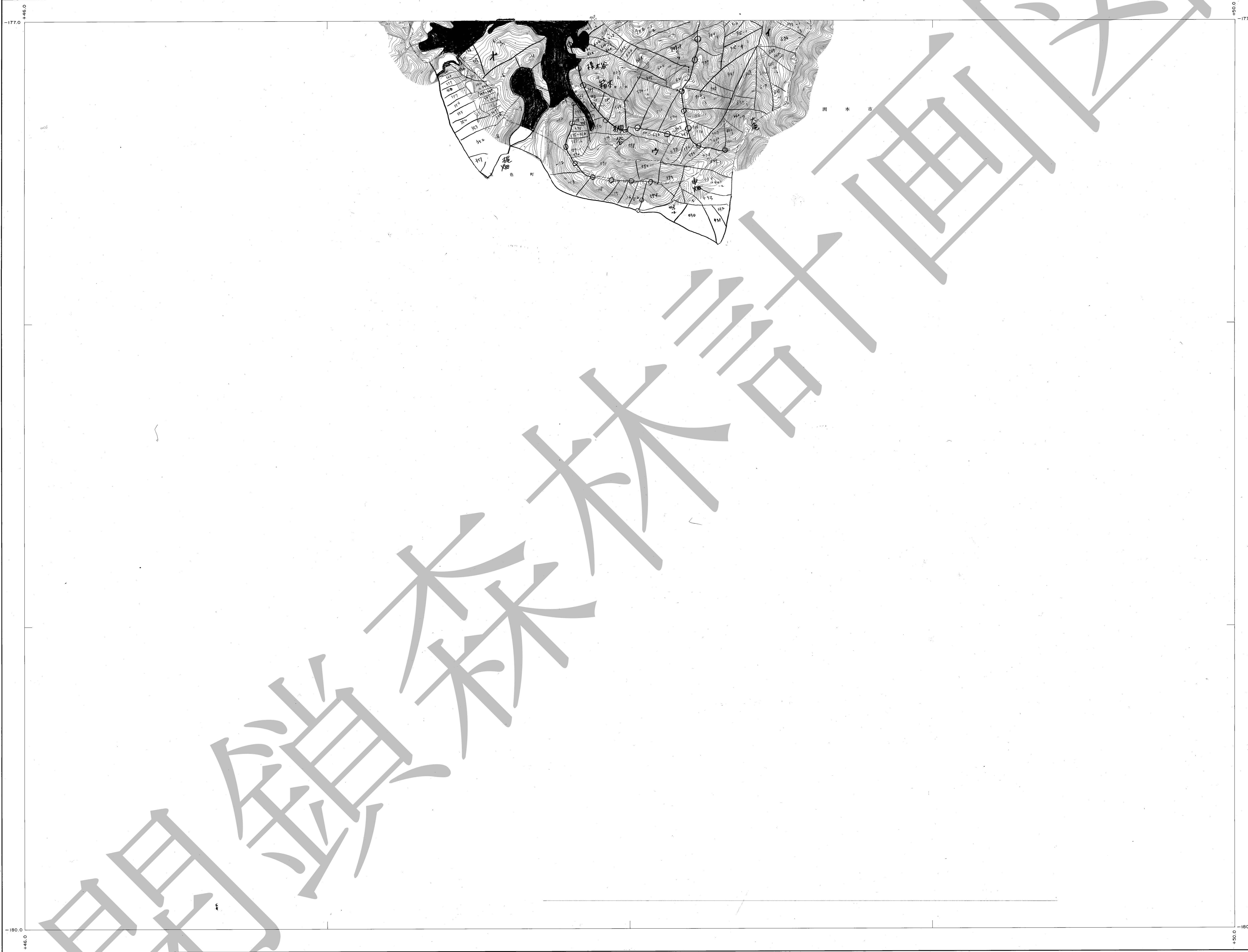
計画図 淡路市 旧市町コード88
 森林施業図 旧津名町全図 No.10 (全11面)

1:5,000 地形図



記号

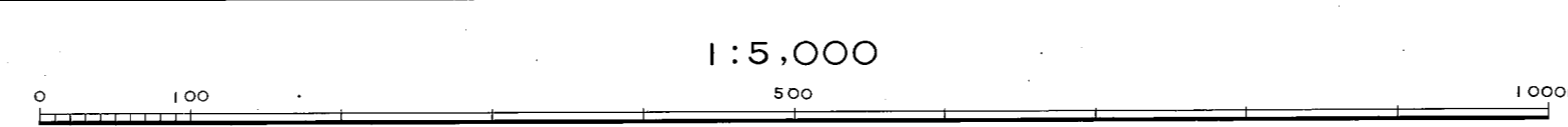
建物	△ 12.0	三角点	○ 12.0	三角点
塀	□ 14.0	多角点の標高	○ 14.0	多角点の標高
塀	□ 14.0	標高不明	○ 14.0	標高不明
無標高	○ 18.7	標高不明	○ 18.7	標高不明
神社	⊕	門	⊕	門
寺	⊕	庭園	⊕	庭園
学校	⊕	高塔	⊕	高塔
病院	⊕	電線塔	⊕	電線塔
診療所	⊕	油井・ガス井	⊕	油井・ガス井
測候所	⊕	電線	⊕	電線
工場	⊕	記念碑	⊕	記念碑
文庫	⊕	立像	⊕	立像
倉庫	⊕	橋	⊕	橋
穴	⊕	給水機	⊕	給水機
貯水池	⊕	水塔	⊕	水塔
公園	⊕	タンク	⊕	タンク
裁判所	⊕	燈台	⊕	燈台
検校	⊕	燈塔	⊕	燈塔
税務署	⊕	特殊列	⊕	特殊列
警察署	⊕	トンネル	⊕	トンネル
公営・私営	⊕	トンネル	⊕	トンネル
銀行	⊕	トンネル	⊕	トンネル
職業安定所	⊕	トンネル	⊕	トンネル
保健所	⊕	トンネル	⊕	トンネル
協同組合	⊕	トンネル	⊕	トンネル
その他	⊕	トンネル	⊕	トンネル



平成5年測量

1.平成4年11月撮影航空写真
 2.平成5年1月測量図(ステレオプロッターA8, アビオマップA, M, H)

本図は、縮尺1:2,500図を縮小編集したものであり、この図面は、津名町の承認を得て、同町作成の5,000分の1地形図を複製したものです。(承認番号) 平成7年10月26日 津開第471号



この測量成果は、建設省国土院院長の承認及び監督を得て、同院所管の測量標及び測量成果を使用して得たものである。(承認番号) 平4. 近公第178号

計画機関 津名町
 作業機関 株式会社 サンヨー

座標系は昭和43年建設省告示第3059号の規定による第Ⅴ座標系によるメトリック図法
 図面に表示してある座標値はキロメートル単位
 方眼は1.0キロメートル間隔
 高さの基準は東京湾の平均海面
 等高線間隔は2メートル

