

東条川疏水ポタリングルートマップ




東条湖周辺の歴史と食を訪ねる

距離
約22km

〈凡例〉

-  食事・休憩
-  買い物
-  観光・レジャー

〈凡例〉

-  ポタリングルート
-  みどころ
-  立ち寄りどころ

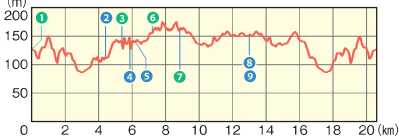


拡大図

徒歩での移動区間

拡大図

距離・標高差



みどころ



2 東条川疏水1号水路橋

鴨川ダムを源にする東条川疏水の第1号幹線水路にある水路橋で、幅1.8m、高さ1.7m、長さは62mもあります。水路橋を渡った先はトンネルになっています。



4 鴨川ダム

昭和26年に完成。農林水産省所管では国内最初の重力式コンクリートダムです。農業用水をメインに飲料水としても利用され、ダム湖は「東条湖」の名前で親しまれています。



5 水天宮

東条湖を見渡せる最も風光明媚な場所です。祀られている守護神はダム建設によって水没した土井集落7戸51人に対する報恩と観光地としての発展を祈願したものです。



8 朝光寺・本堂

朝光寺は、本堂が国宝に、鐘楼が国の重要文化財に指定されている寺院です。また、総寺院では朝光寺の御朱印が貰えます。



9 つくばねの滝

鹿野川にかかる滝で、ツクバナが多く自生しているためこの名で呼ばれています。ツクバナは加東市指定の天然記念物で、羽子板で突く羽根に似ていることから名付けられました。

立ち寄りどころ



1 道の駅とうじょう

中国自動車道ひょうご東条ICに隣接し、アクセスが良い道の駅として人気。地元の新鮮な野菜や特産品、お土産も充実。レストランやコンビニも併設しています。



3 東条湖グランド赤坂

東条湖畔に佇む観光旅館。予約をすれば四季折々の会席が楽しめます。また、東条湖面を遊覧する屋形船も運航しています。



6 アクア東条

淡水魚のミニ水族館として有名で、加東市の地場産品「釣り針」や、東条川疏水を紹介しています。東条川疏水の模型も展示しています。



7 森のパン屋「花穂」

東条湖畔の別荘地にある木々や山野草、色とりどりの花などに囲まれたパン屋さんです。無添加のパンにこだわり、自家製ヨーグルト酵母を使ってパンを製造しています。



10 ホテルグリーンプラザ東条湖

鴨川ダム(東条湖)にほど近いリゾートホテルです。15時以降は日帰り温泉入浴も可能。ポタリングでの汗を流してみたいかが。

