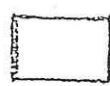
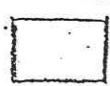



# 区域指定図




1 (市野々(1))  
2 (市野々(2))

1/1,000

-  急傾斜地崩壊危険区域
-  急傾斜地崩壊危険区域・災害危険区域
-  災害危険区域



~~崩壊危険区域~~  
篠山市  
市野々(2)  
災害危険区域

-  急傾斜地崩壊危険区域
  -  急傾斜地崩壊危険区域・災害危険区域
  -  災害危険区域
- 標識その1 ( 1 )    △ 標識その2 ( 3 )