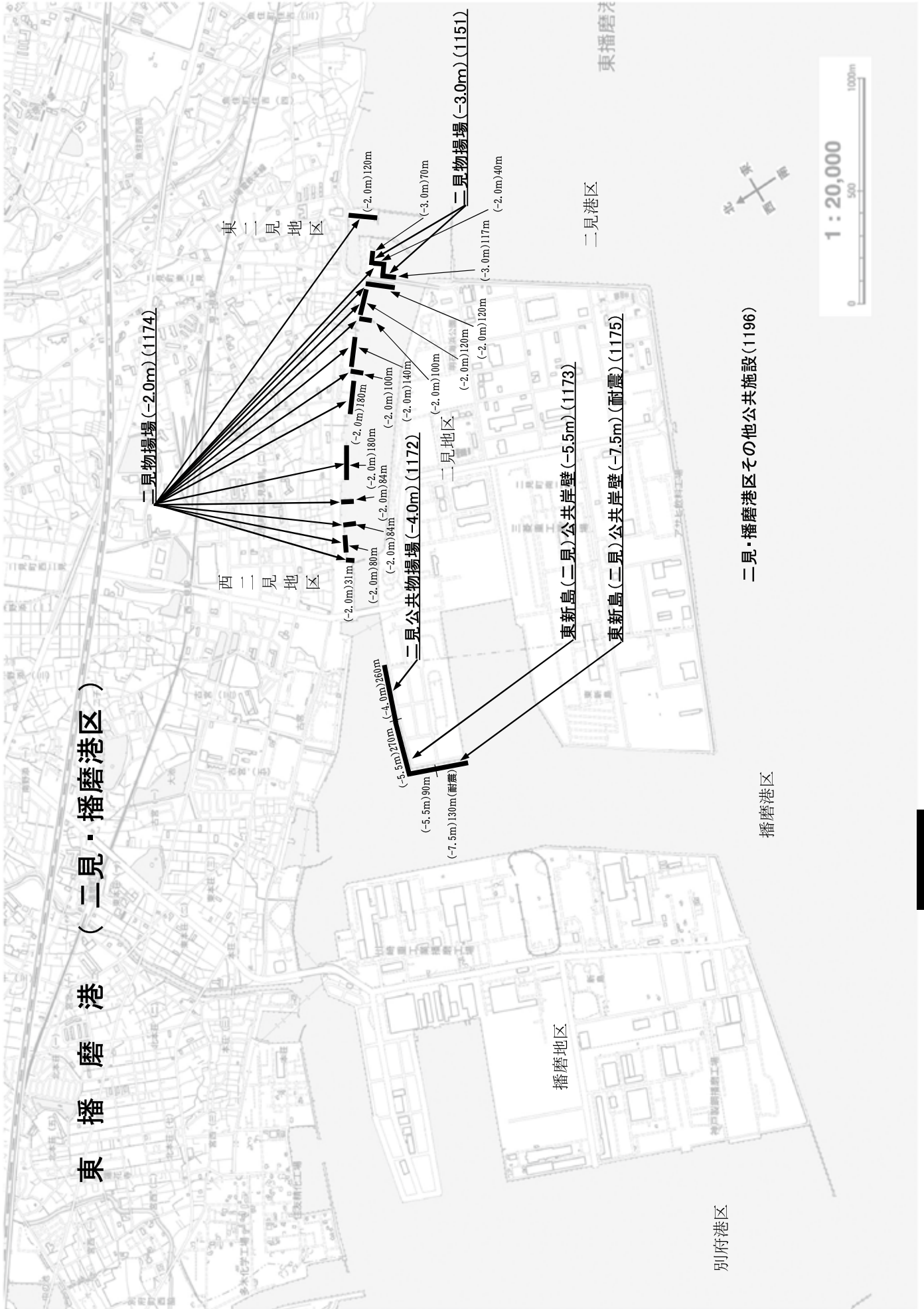


# 東播磨港（二見・播磨港区）



二見・播磨港区その他公共施設 (1196)

別府港区

播磨港区

# 東播磨港（別府港区 別府西港区）



- ① 播磨公共岸壁(福祉センター前) (-4.0m) (1164)
  - ② 播磨公共岸壁(新島北側)No.1 (-5.5m) (1162)
  - ③ 播磨公共岸壁(新島北側)No.2 (-7.5m) (1161)
  - ④ 播磨公共岸壁(新島南側)No.1 (-12m) (1165)
  - ⑤ 播磨公共岸壁(新島南側)No.2 (-10m) (1163)
  - ⑥ 別府公共物揚場(砂揚場) (-4.0m) (1153)
  - ⑦ 別府川公共物揚場 (-3.0m) (1152)
  - ⑧ 別府物揚場 (-2.0m) (1154)
  - ⑨ 尾上公共物揚場 (-2.0m) (1178)
- 別府港区  
別府西港区  
その他公共施設(1197)

東播磨港 (高砂本・西港区 伊保港区 曾根港区)



- ⑥ 伊保公共岸壁 (-5.5m) (1159)
- ⑦ 伊保公共物揚場 (-3.5m) (1160)
- ⑧ 伊保物揚場 (-2.0m) (1170)
- ⑨ 荒井物揚場 (-2.0m) (1171)
- 伊保港区其他公共施設 (1199)

- ① 高砂漁物揚場 (漁協前) (-2.0m) (1155)
- ② 南材木町以北物揚場 (-2.0m) (1155)
- ③ 高砂公共物揚場 (-3.5m) (1156)
- ④ 高砂公共岸壁 (-5.5m) (1157)

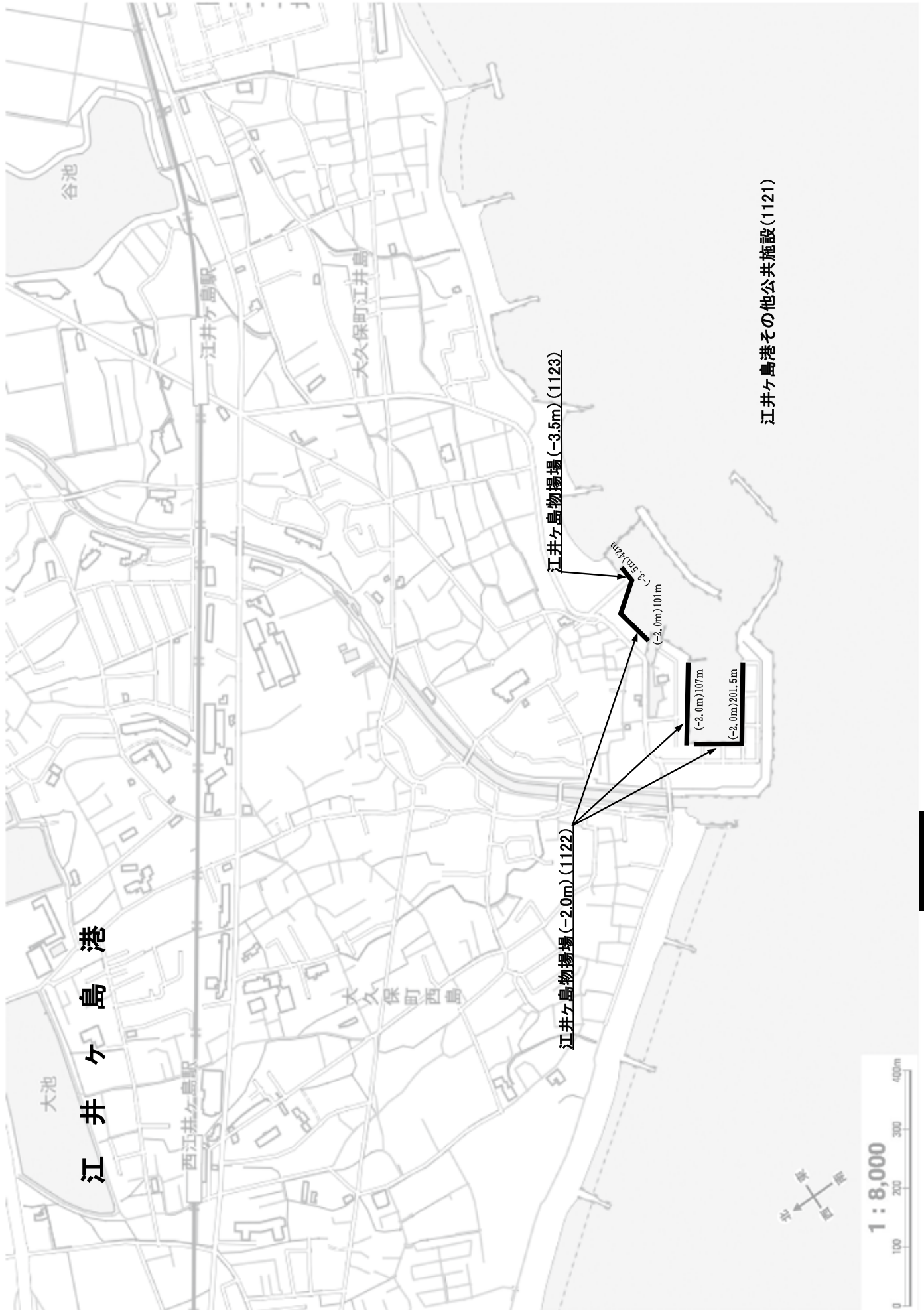
- ⑤ 高砂西港公共岸壁 (-5.5m) (1158)
- 高砂本・西港区其他公共施設 (1198)

- ⑩ 曾根公共岸壁 (-5.5m) (1181)
- ⑪ 曾根公共物揚場 (-4.0m) (1182)
- 曾根港区其他公共施設 (1195)



公共施設  
位置概略図

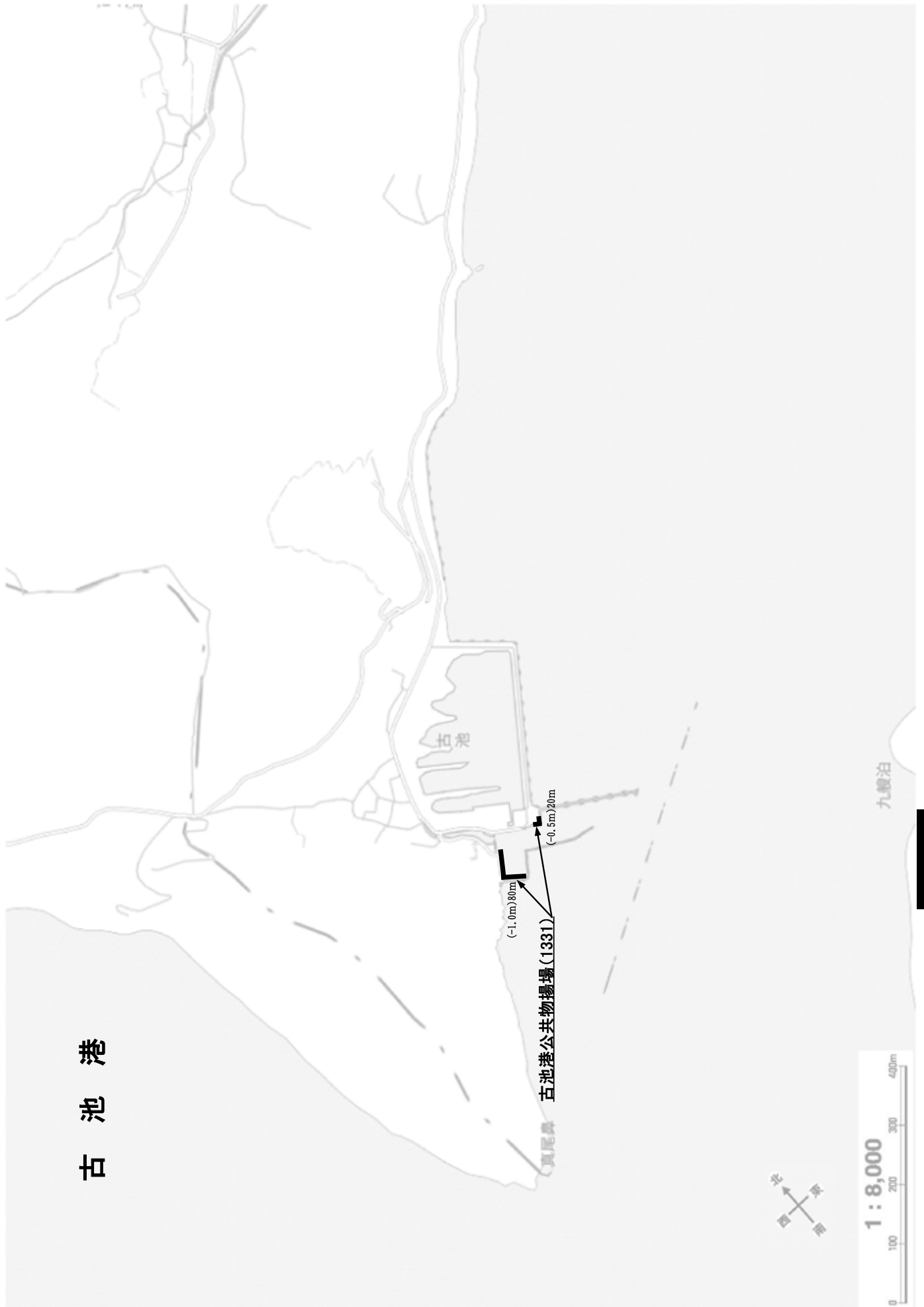












公共施設  
位置概略図

# 家島港 (家島港区・網手港区)

