



土砂災害警戒区域
別図70
土砂災害特別警戒区域
別図16 (1/3)

0 25 50 100
m

土砂災害警戒区域・土砂災害特別警戒区域
区域図

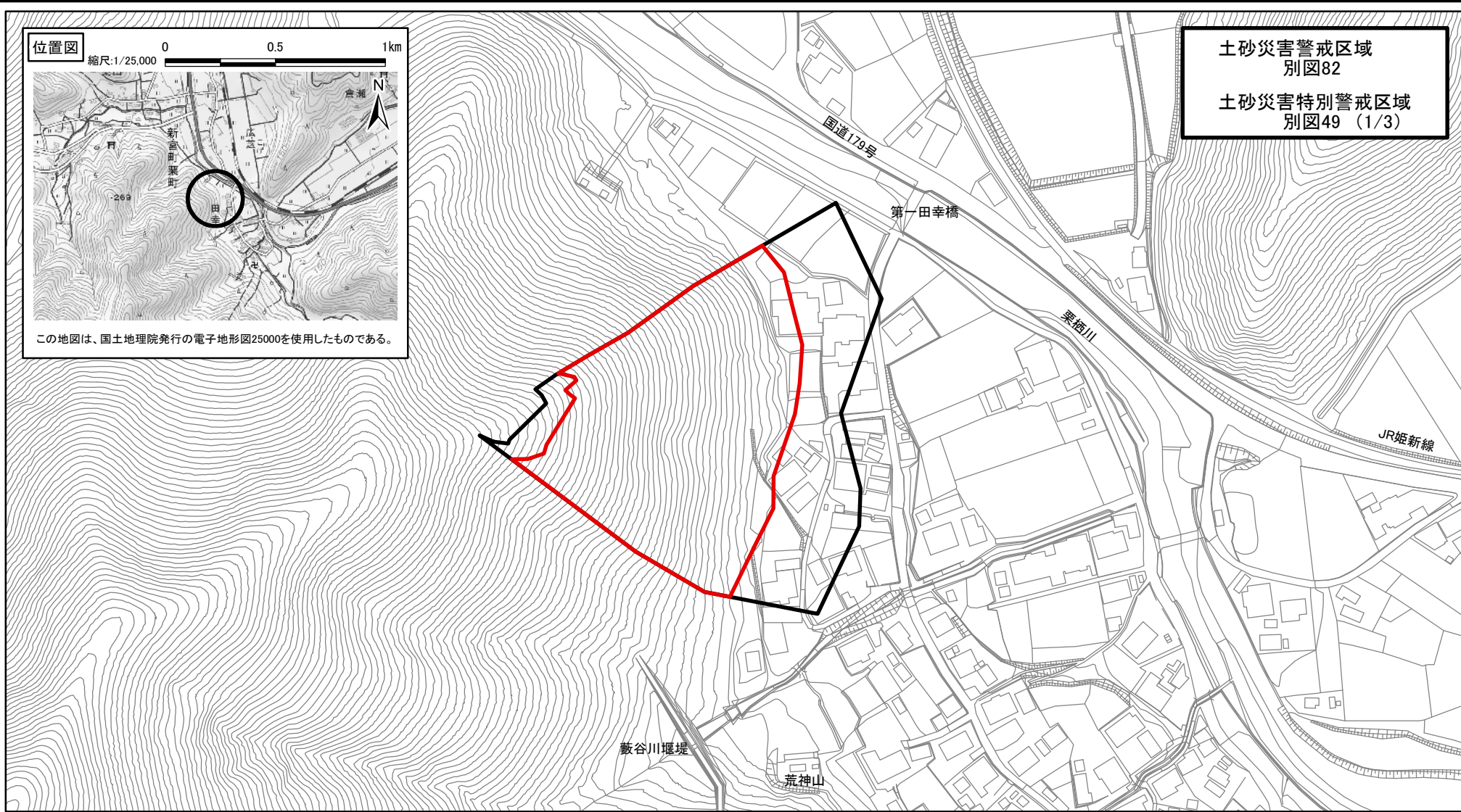
土砂災害警戒区域(Y区域)		 縮尺 1:2,500	自然現象の種類	急傾斜地の崩壊	箇所番号	112020070
			Y区域	平成19年6月19日告示第713号(指定) 令和 年 月 日告示第 号(改正)	箇所名	下筋原C II
			R区域	平成28年3月29日告示第353号(指定) 令和 年 月 日告示第 号(改正)	所在地	たつの市新宮町下筋原

位置図 縮尺:1/25,000 0 0.5 1km



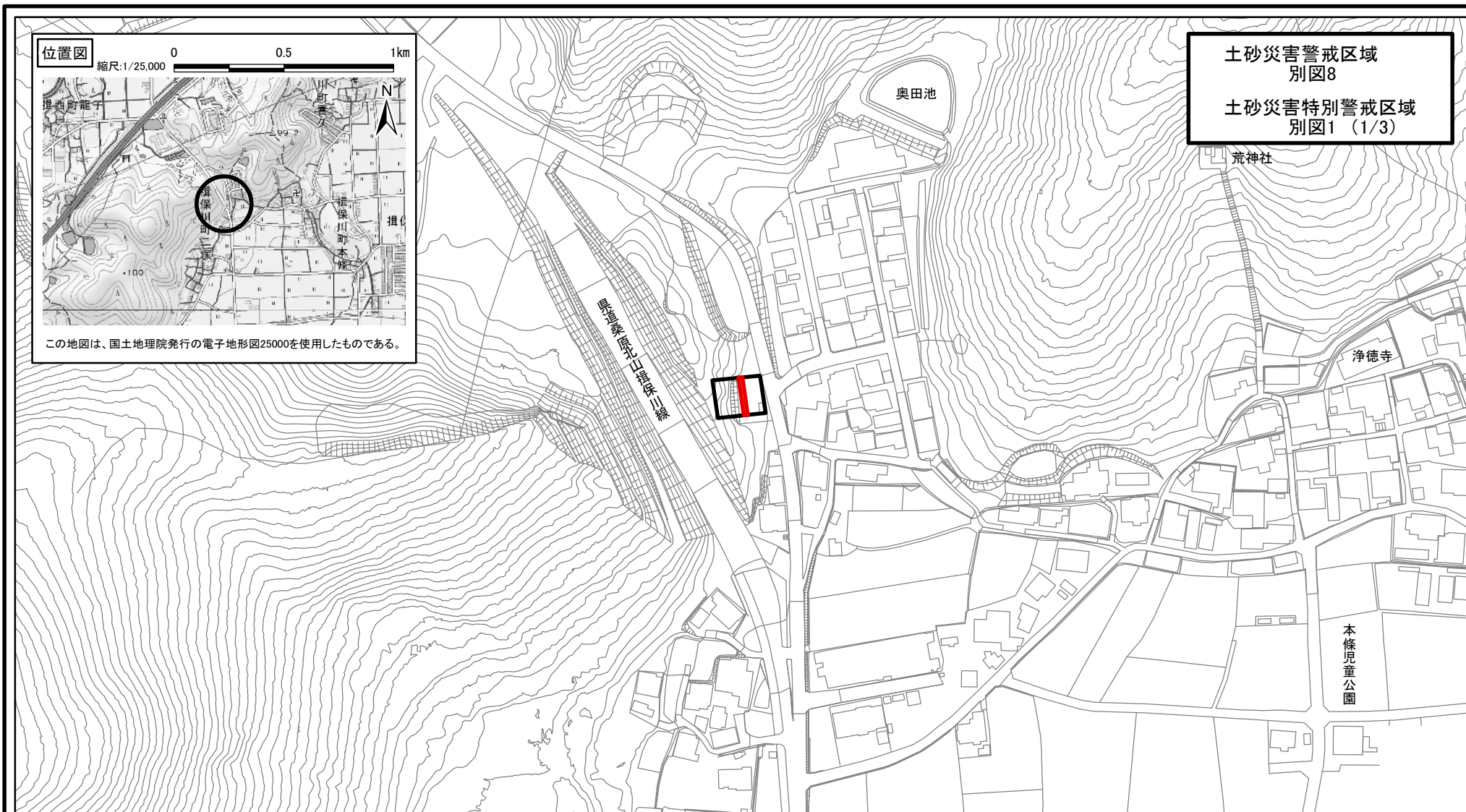
この地図は、国土地理院発行の電子地形図25000を使用したものである。

土砂災害警戒区域
別図82
土砂災害特別警戒区域
別図49 (1/3)



0 25 50 100 m




土砂災害警戒区域・土砂災害特別警戒区域 区域図	土砂災害警戒区域(Y区域)		N 縮尺 1:2,500	自然現象の種類	急傾斜地の崩壊	箇所番号	112020082
				Y区域	平成19年6月19日告示第713号(指定) 令和 年 月 日告示第 号(改正)	箇所名	栗町(3) I
	土砂災害特別警戒区域(R区域)			R区域	平成30年1月30日告示第91号(指定) 令和 年 月 日告示第 号(改正)	所在地	たつの市新宮町栗町



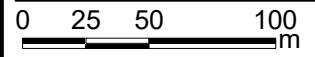
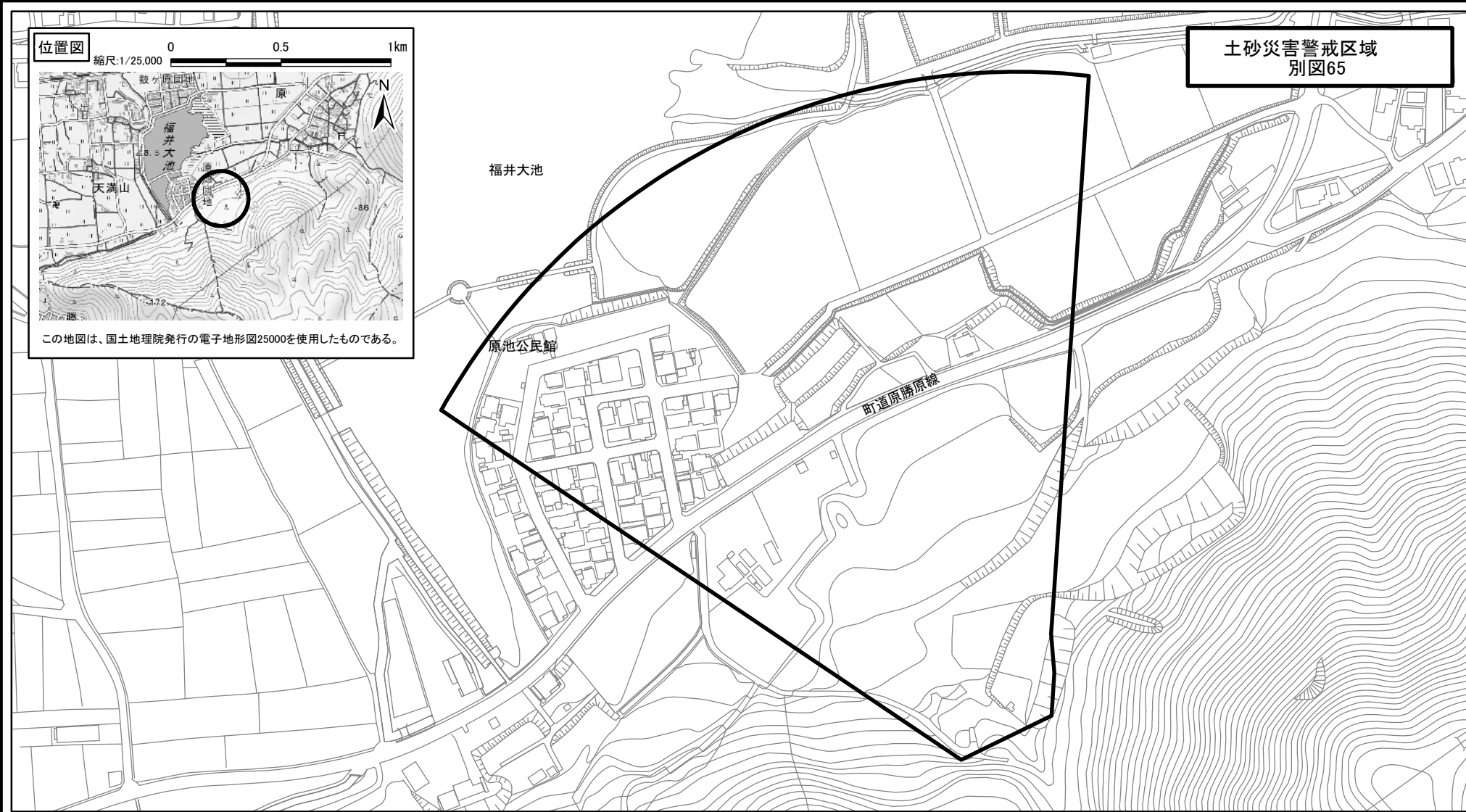
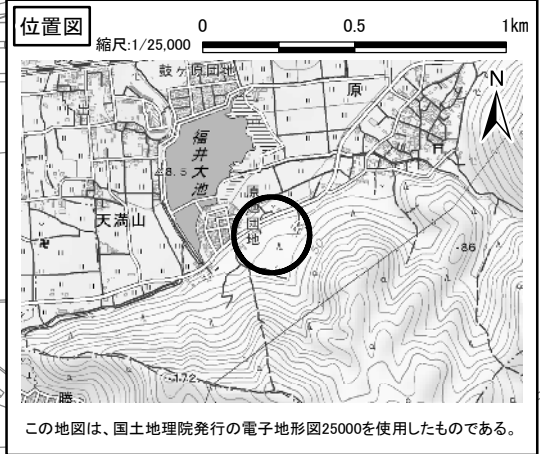
土砂災害警戒区域
別図8
土砂災害特別警戒区域
別図1 (1/3)



土砂災害警戒区域・土砂災害特別警戒区域
区域図

土砂災害警戒区域(Y区域)		 縮尺 1:2,500	自然現象の種類	急傾斜地の崩壊	箇所番号	112030008
			Y区域	平成22年3月23日告示第326号(指定) 令和 年 月 日告示第 号(改正)	箇所名	二塚(3) I
			R区域	令和 年 月 日告示第 号(指定)	所在地	たつの市揖保川町二塚
土砂災害特別警戒区域(R区域)						

土砂災害警戒区域
別図65



土砂災害警戒区域・土砂災害特別警戒区域 区域図	土砂災害警戒区域(Y区域)		縮尺 1:3,000	自然現象 の種類	土石流	箇所番号	237000012
	土砂災害特別警戒区域(R区域)			Y区域	平成19年6月19日告示第714号(指定) 令和 年 月 日告示第 号(改正)	箇所名	下原川3Ⅱ
				R区域		所在地	揖保郡太子町原