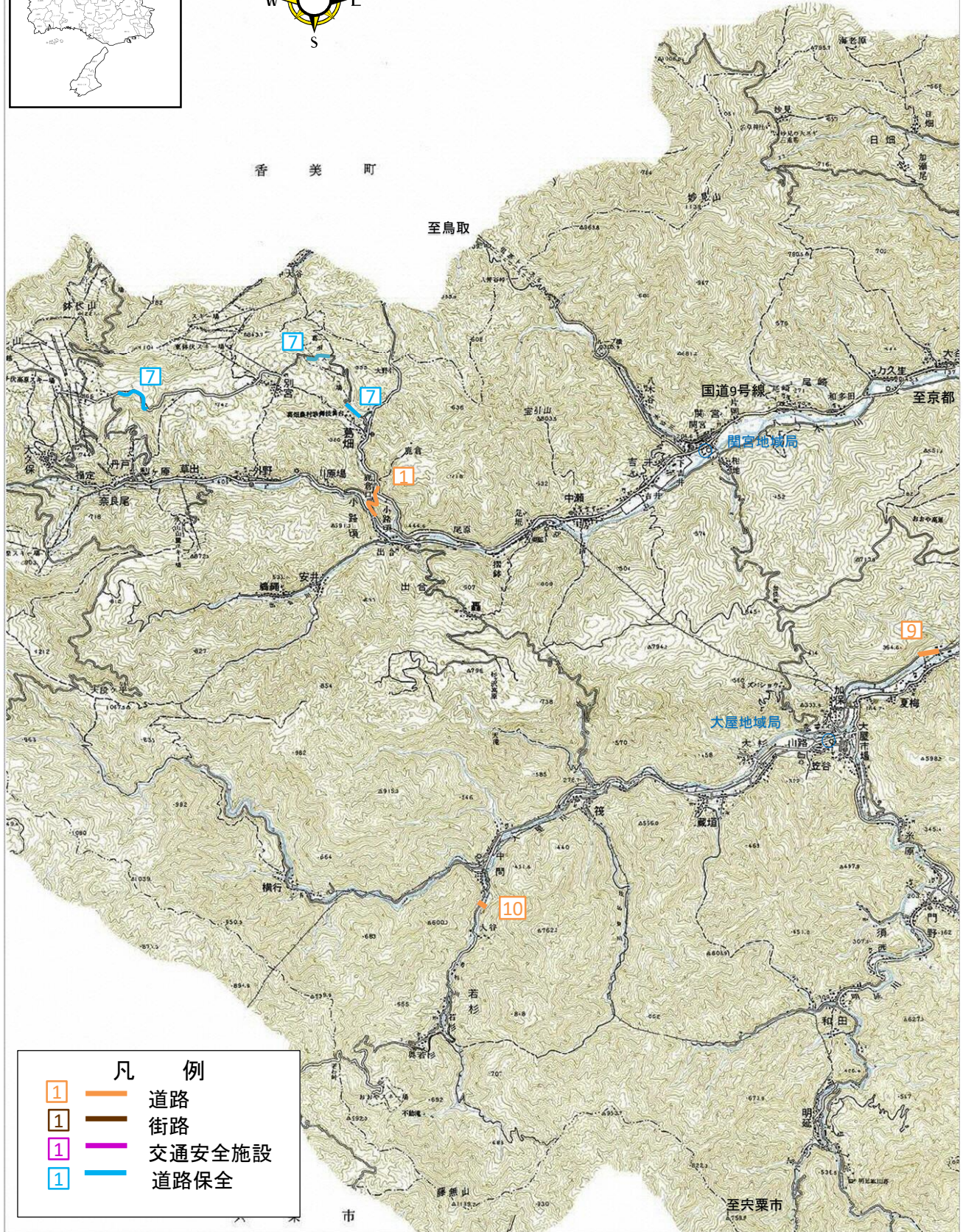
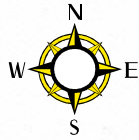
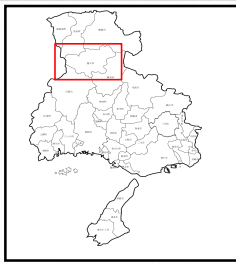


養父市 道路の整備に関するプログラム  
事業箇所図 (2019~2028年度) 【1/2】

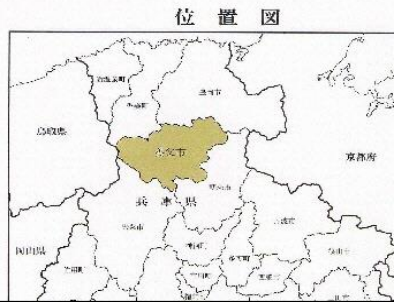


2 3 5 養父市全域

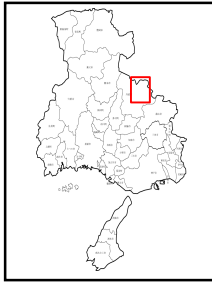
養父市 道路の整備に関するプログラム  
事業箇所図 (2019~2028年度) 【2/2】



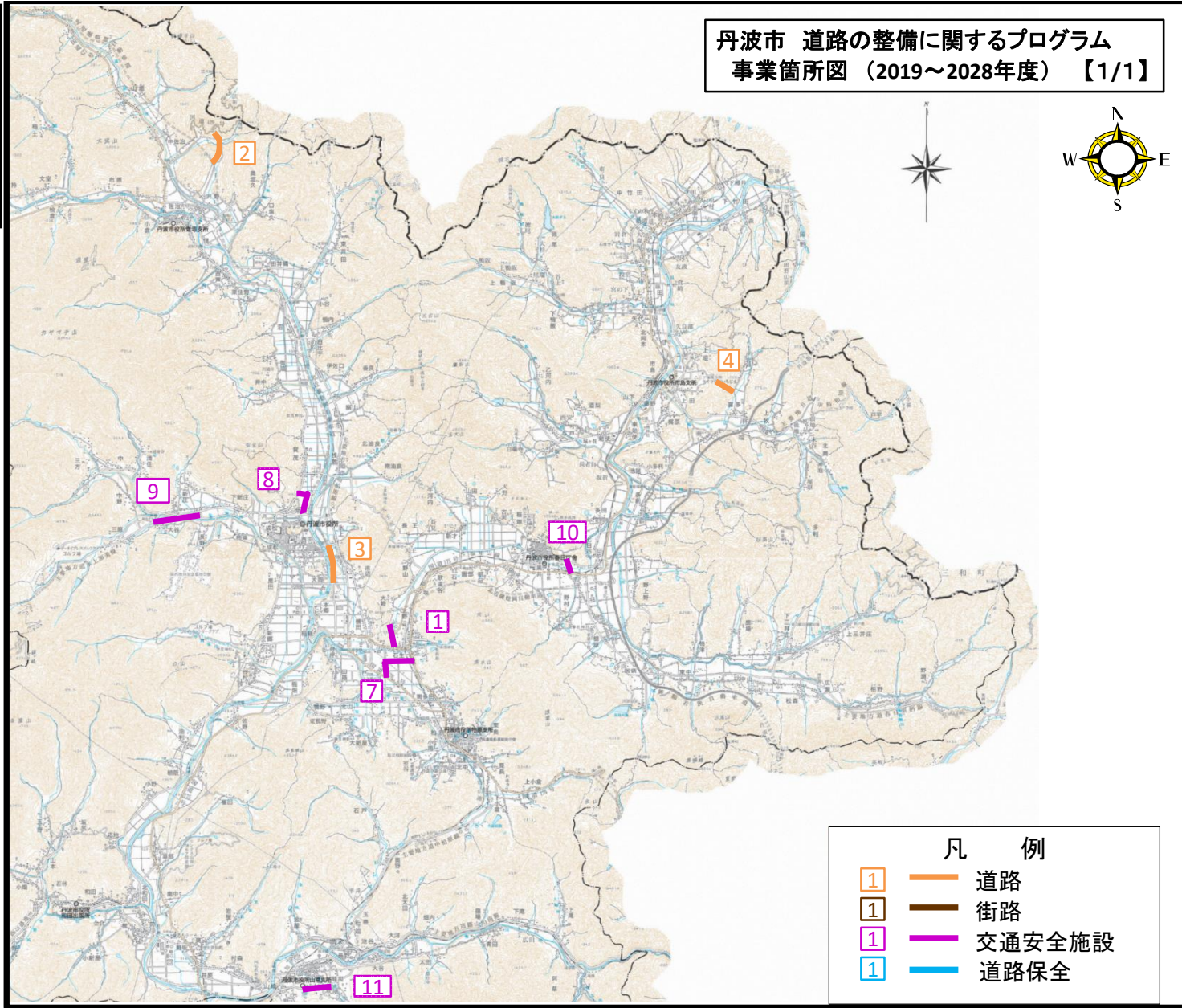
- 凡 例
- 1 道路
  - 1 街路
  - 1 交通安全施設
  - 1 道路保全



至朝来市



# 丹波市 道路の整備に関するプログラム 事業箇所図 (2019~2028年度) 【1/1】



凡 例	
1	道路
1	街路
1	交通安全施設
1	道路保全

南あわじ市 道路の整備に関するプログラム  
事業箇所図 (2019~2028年度) 【1/1】

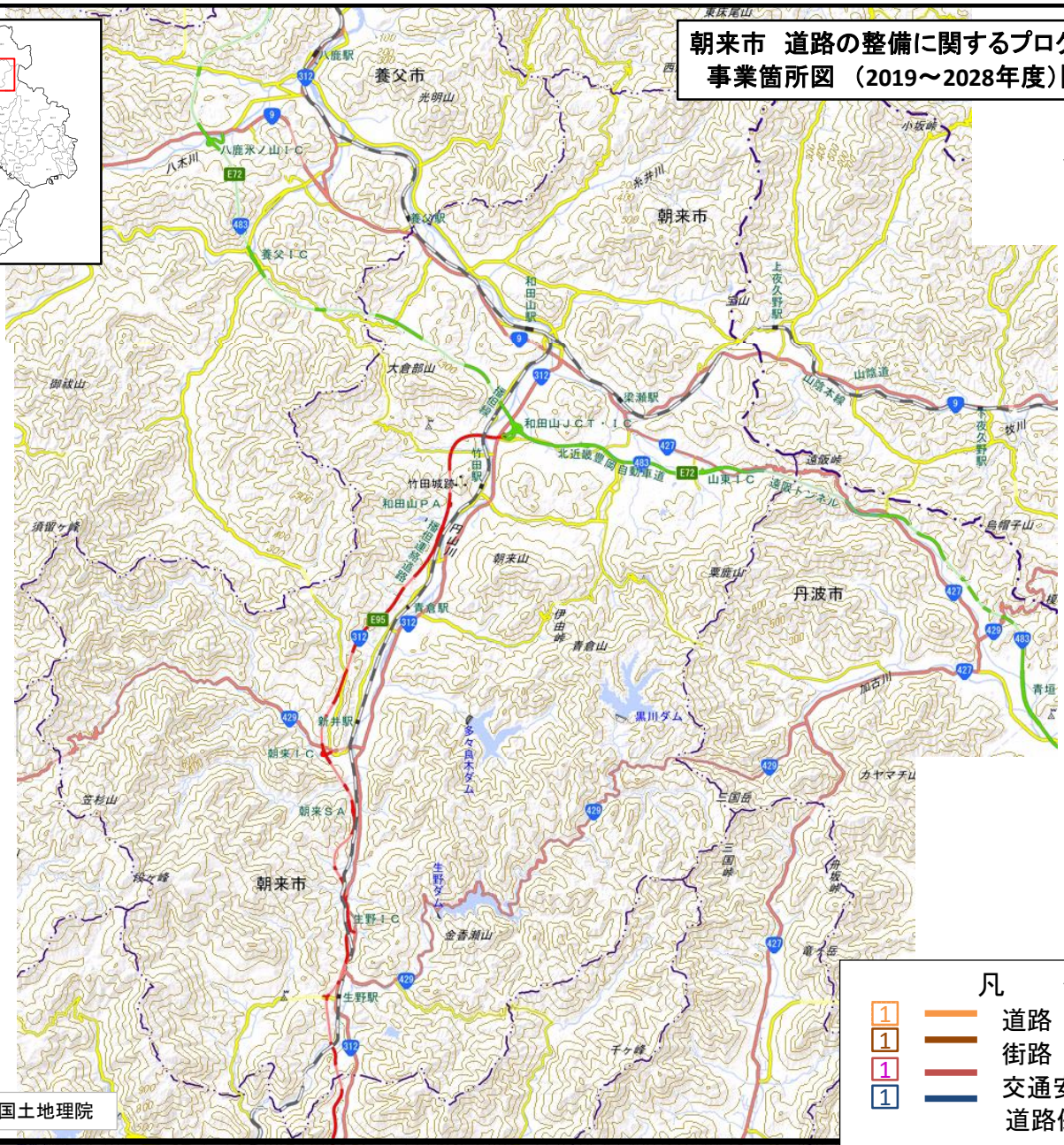

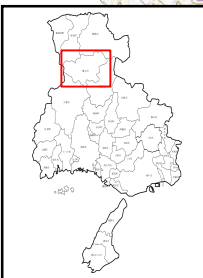


出典: 国土地理院

凡 例	
1	道路
1	街路
1	交通安全施設
1	道路保全

1 3 4 8 南あわじ市全域

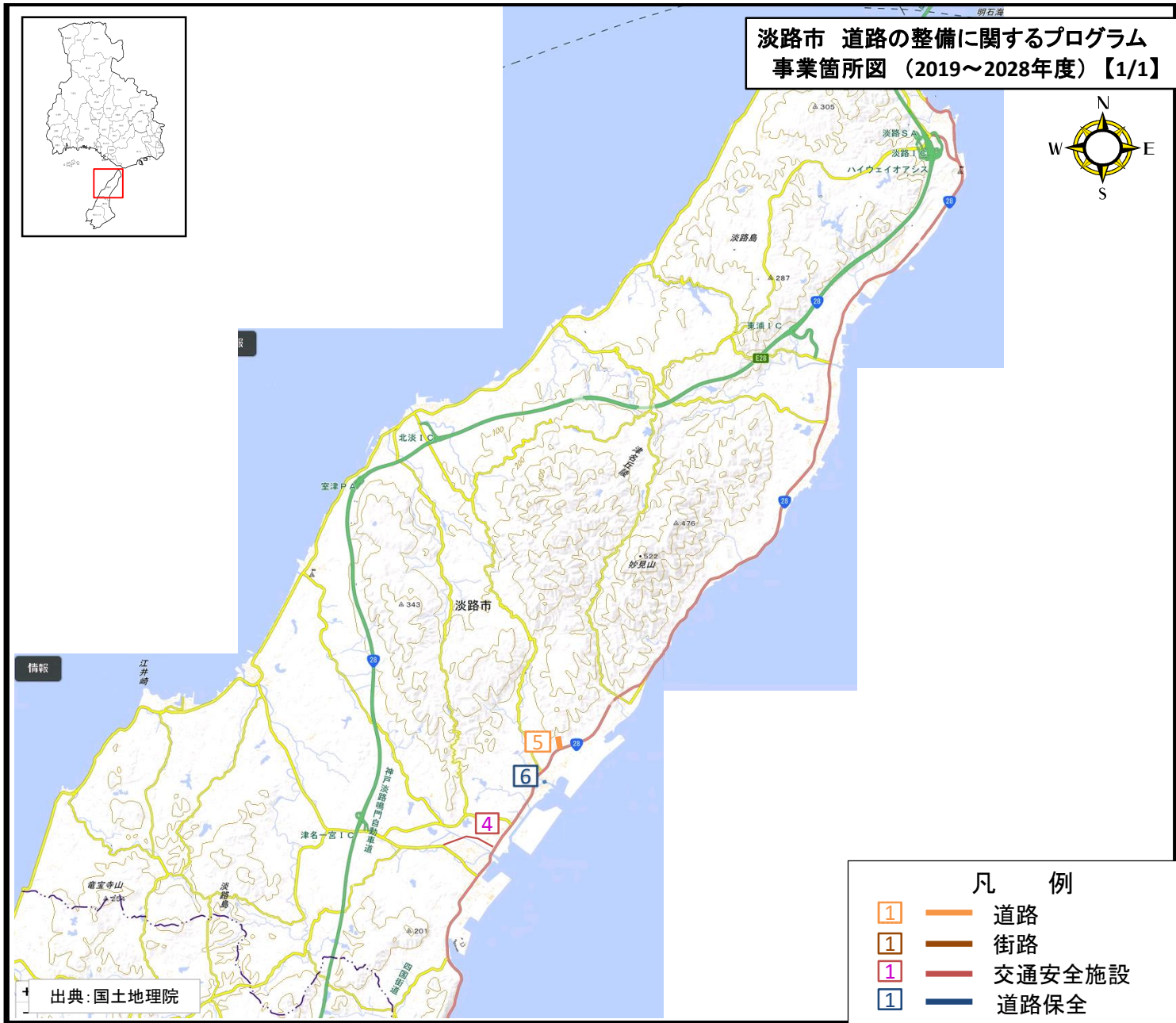
朝来市 道路の整備に関するプログラム  
事業箇所図 (2019~2028年度)【1/1】



出典: 国土地理院

凡 例	
	道路
	街路
	交通安全施設
	道路保全

淡路市 道路の整備に関するプログラム  
事業箇所図 (2019~2028年度) 【1/1】



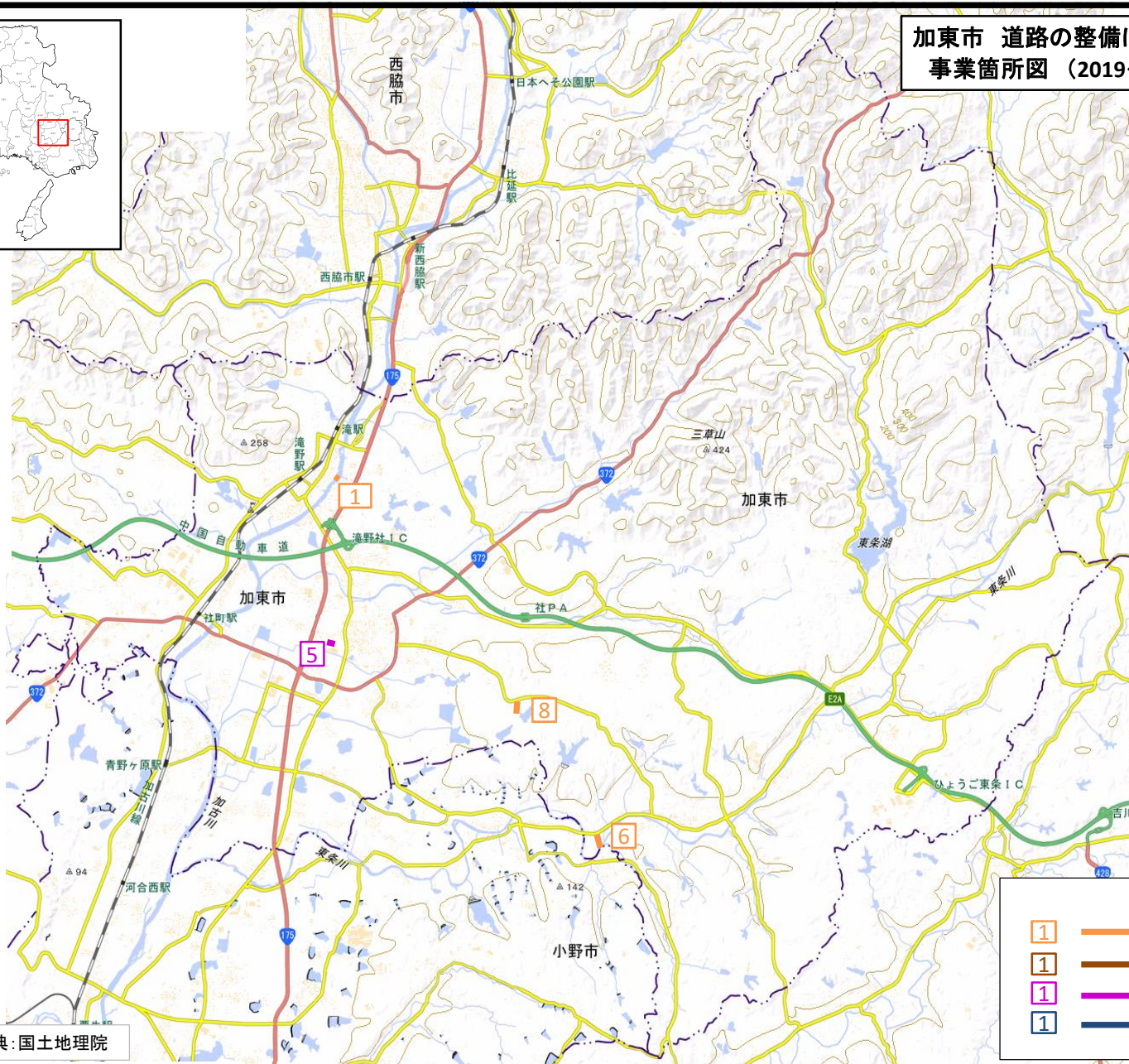
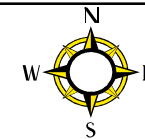
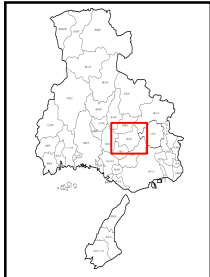
凡 例	
	道路
	街路
	交通安全施設
	道路保全

情報

出典: 国土地理院



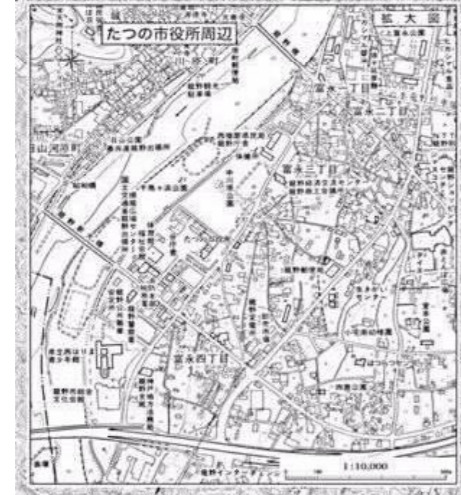
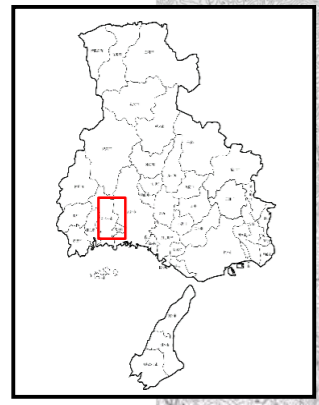
加東市 道路の整備に関するプログラム  
事業箇所図 (2019~2028年度) 【1/1】



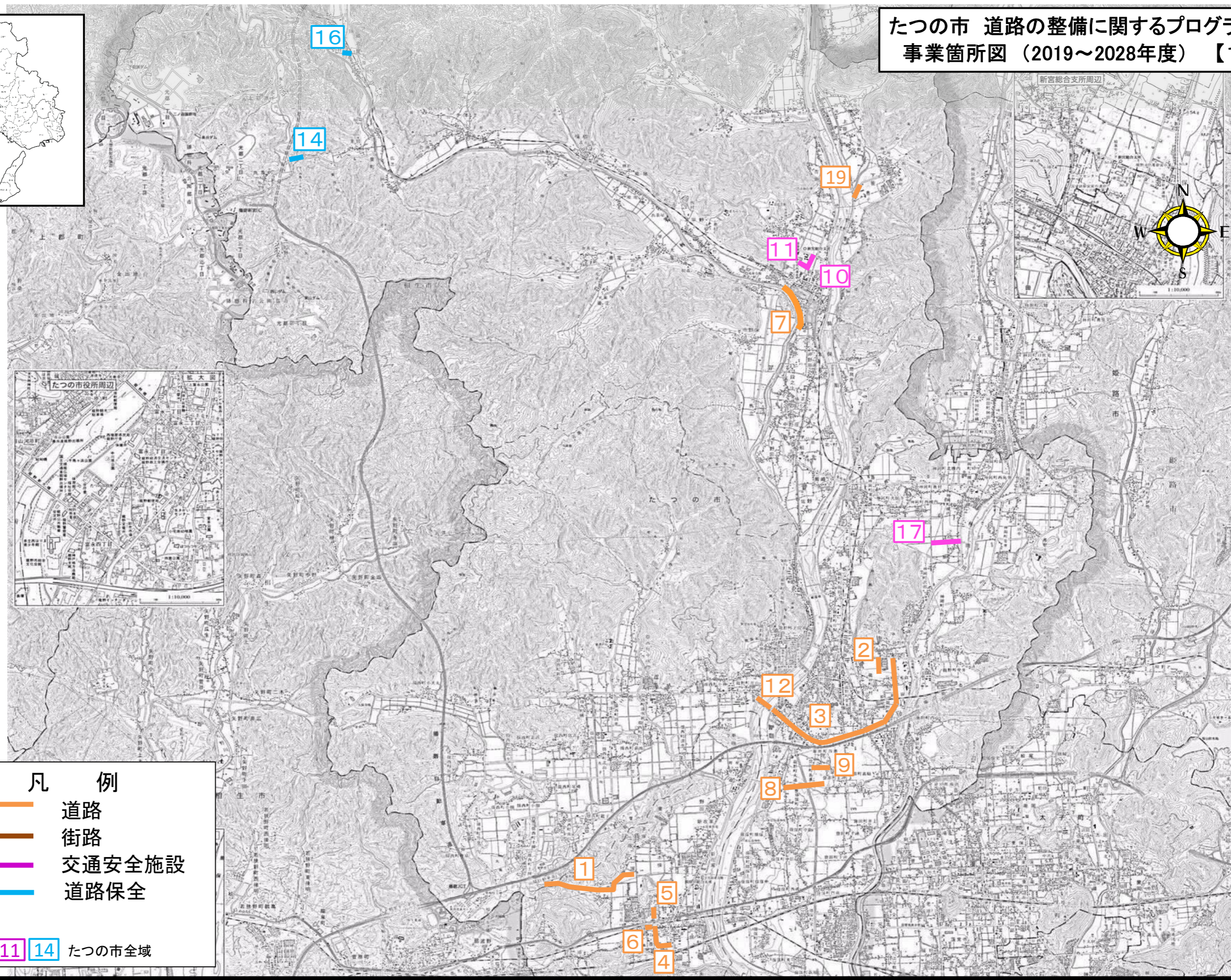
凡 例	
1	道路
1	街路
1	交通安全施設
1	道路保全

出典: 国土地理院

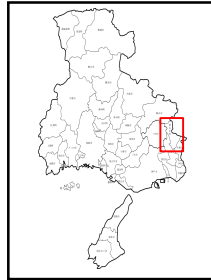
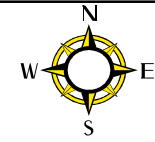
たつの市 道路の整備に関するプログラム  
事業箇所図（2019～2028年度）【1/1】



- 凡 例
- 1 道路
  - 1 街路
  - 1 交通安全施設
  - 1 道路保全
- 9 11 14 たつの市全域



猪名川町 道路の整備に関するプログラム  
事業箇所図 (2019~2028年度) 【1/1】



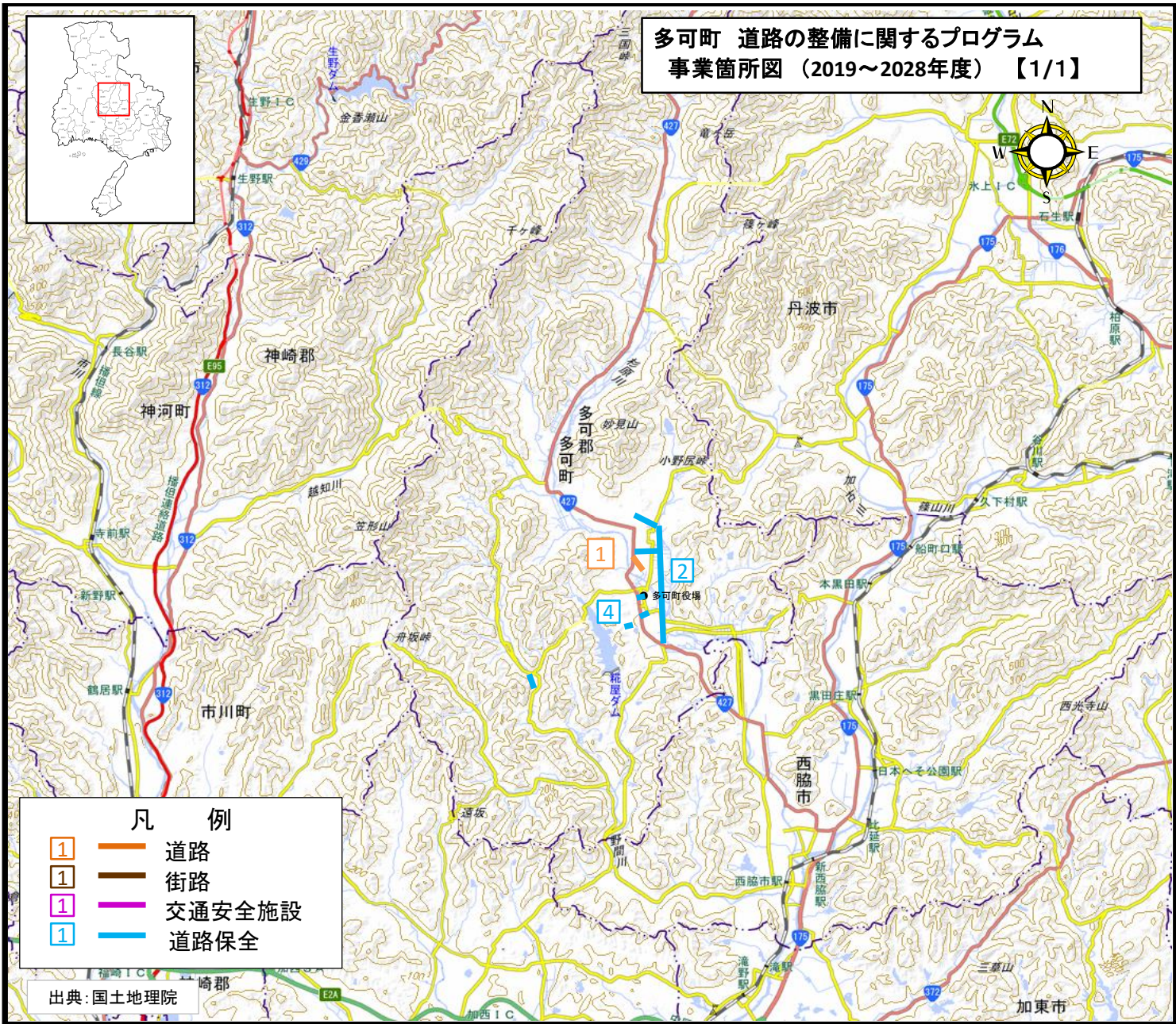
出典: 国土地理院

凡 例	
<span style="border: 1px solid orange; padding: 2px;">1</span>	道路
<span style="border: 1px solid blue; padding: 2px;">1</span>	街路
<span style="border: 1px solid red; padding: 2px;">1</span>	交通安全施設
<span style="border: 1px solid blue; padding: 2px;">1</span>	道路保全

1

猪名川町全域

多可町 道路の整備に関するプログラム  
事業箇所図 (2019~2028年度) 【1/1】



3 多可町全域

※A3で作成し、縮尺1/100,000までとする。箇所図は分割も可。