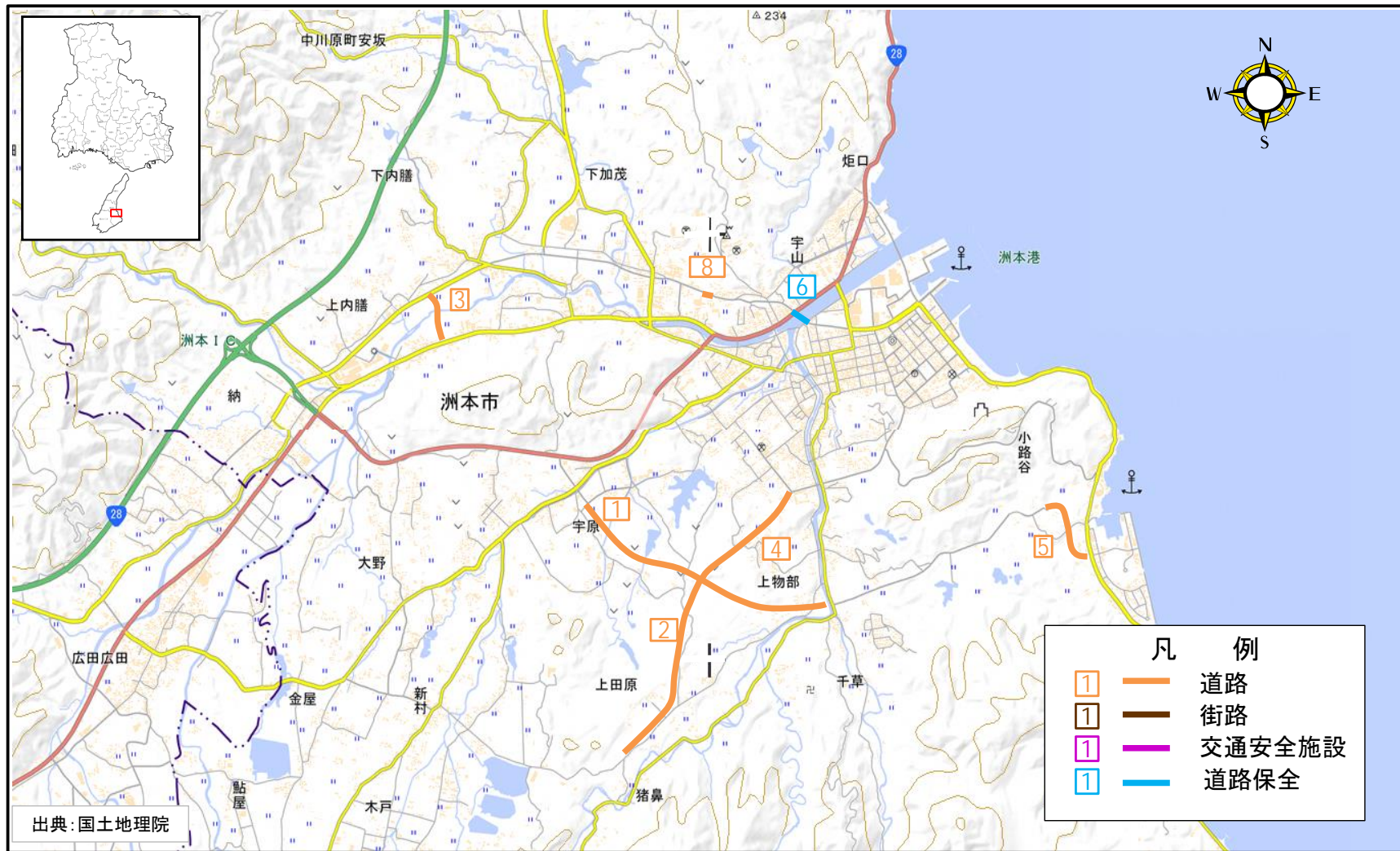
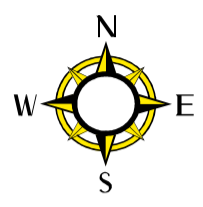
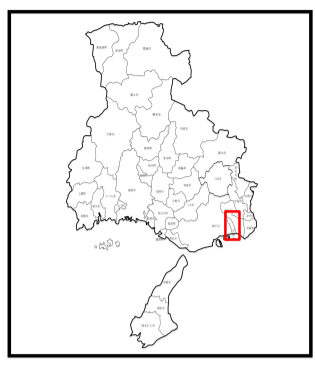


洲本市 道路の整備に関するプログラム
事業箇所図 (2019~2028年度) 【1/1】



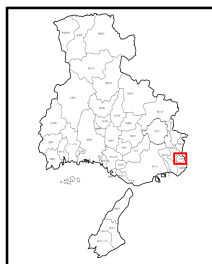
7 洲本市全域

芦屋市 道路の整備に関するプログラム
事業箇所図 (2019~2028年度) 【1/1】



出典: 国土地理院

凡 例	
1	道路
1	街路
1	交通安全施設
1	道路保全
1	無電柱化

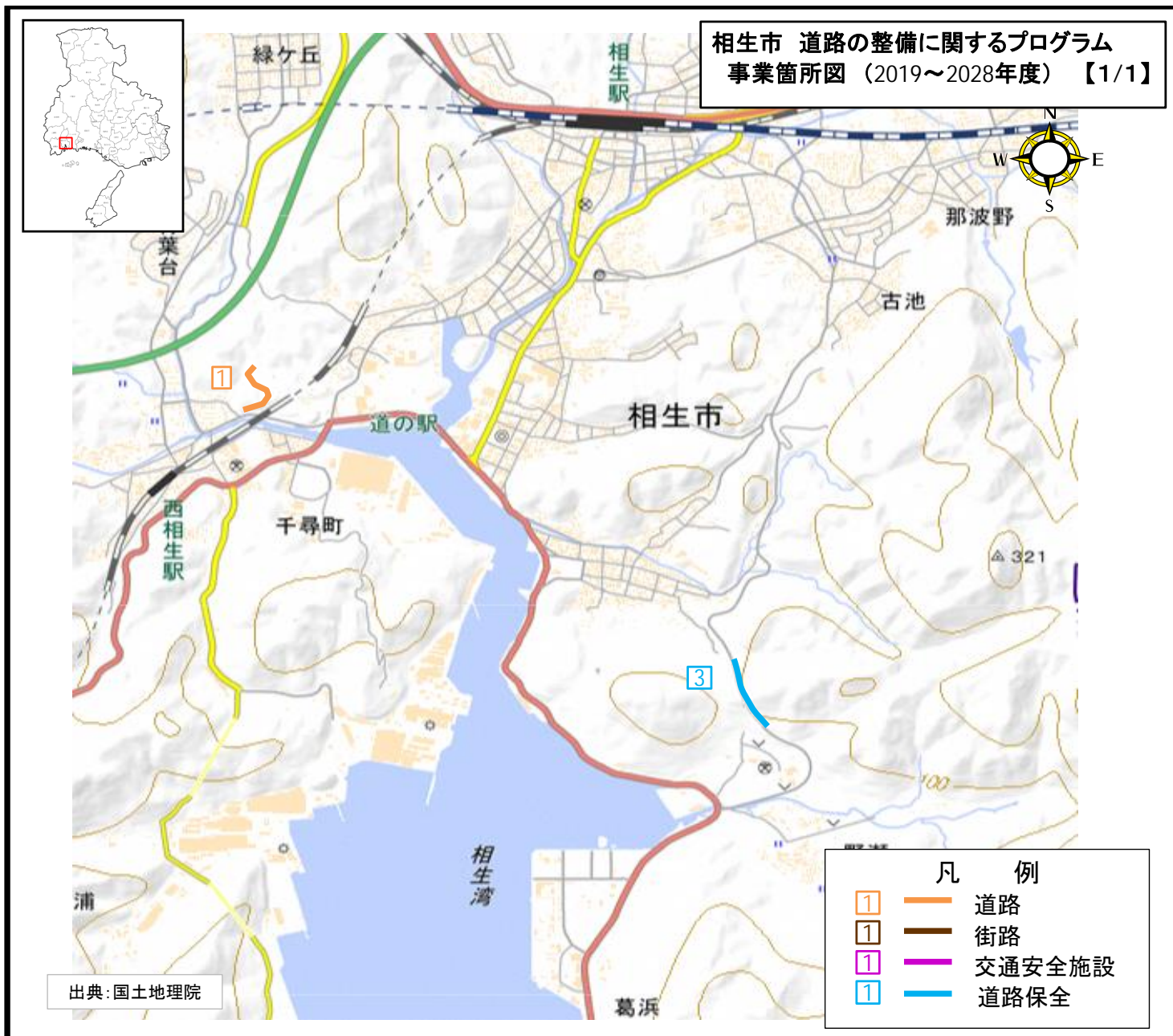


伊丹市 道路の整備に関するプログラム
事業箇所図 (2019~2028年度) 【1/1】



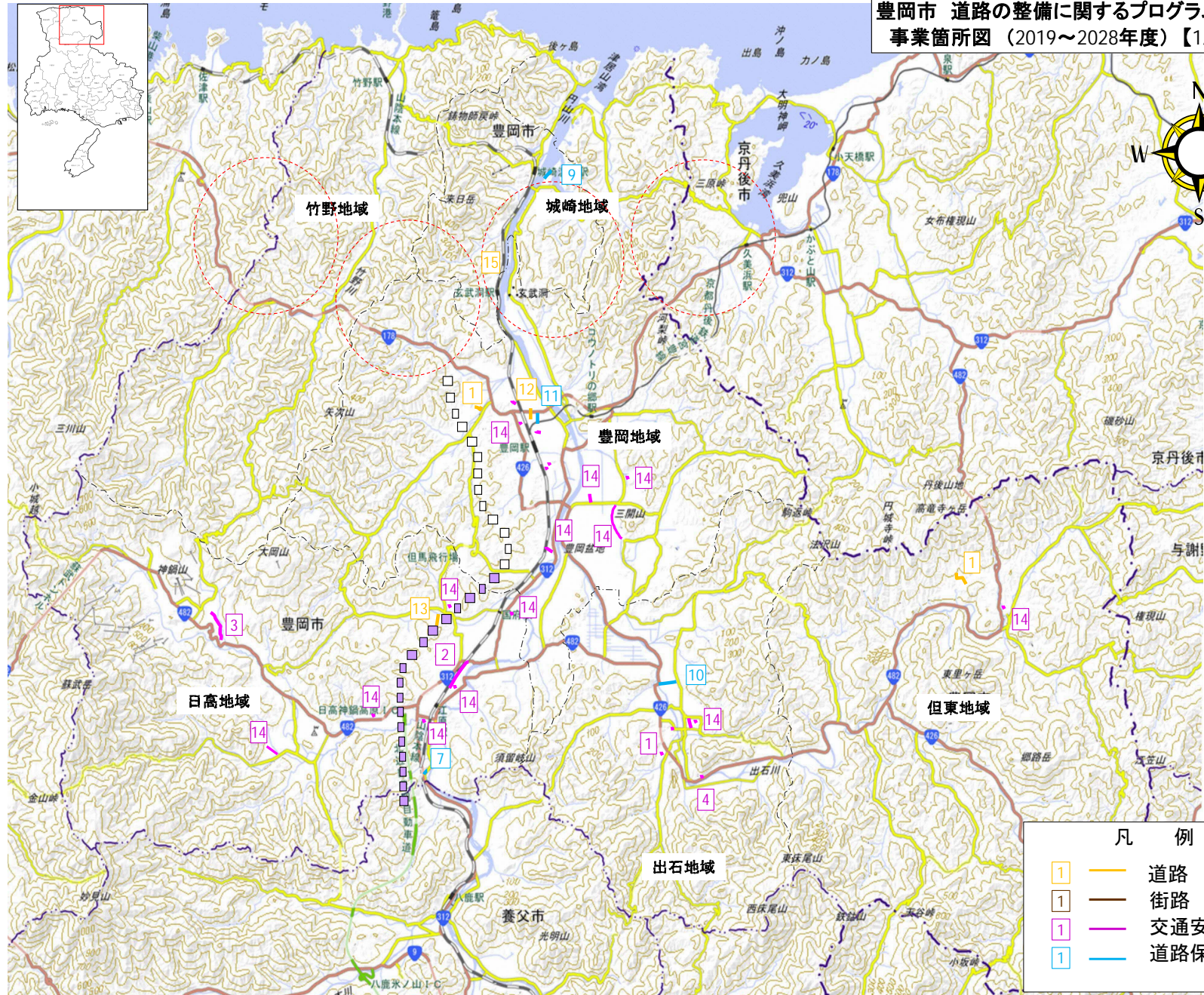
- 凡 例
- 1 道路
 - 1 街路
 - 1 交通安全施設
 - 1 道路保全

出典: 国土地理院



2 相生市全域

豊岡市 道路の整備に関するプログラム
事業箇所図 (2019~2028年度) 【1/1】



凡 例	
1	道路
1	街路
1	交通安全施設
1	道路保全

加古川市 道路の整備に関するプログラム
事業箇所図 (2019~2028年度) 【1/1】

