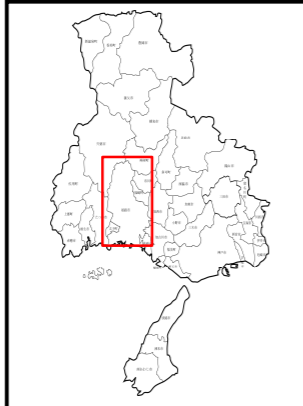


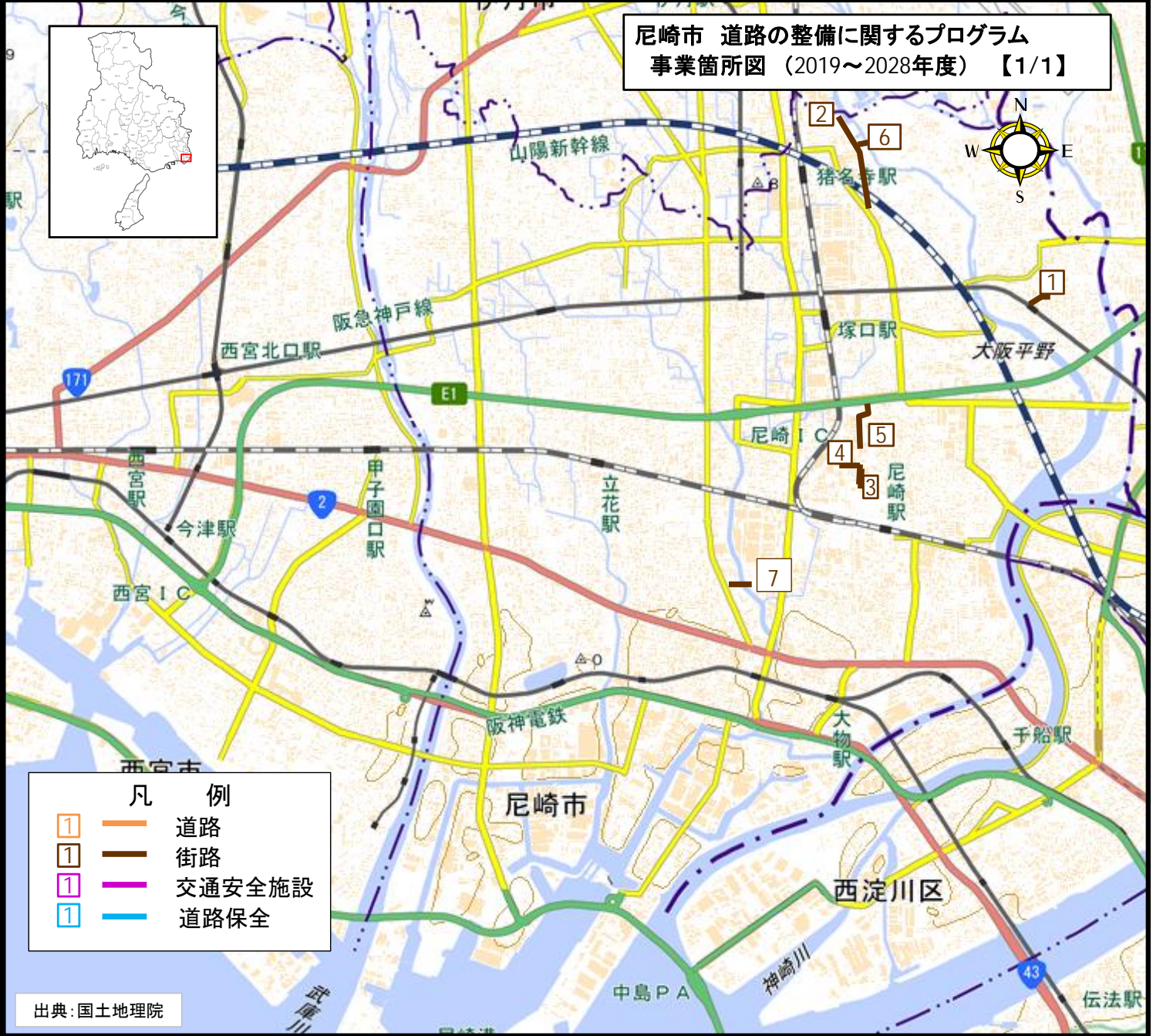
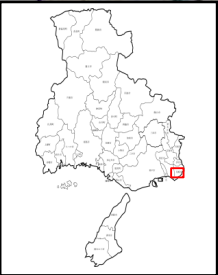
姫路市 道路の整備に関するプログラム  
事業箇所図 (2019~2028年度) 【1/1】



出典: 国土地理院

凡 例	
1	道路
1	街路
1	交通安全施設
1	道路保全

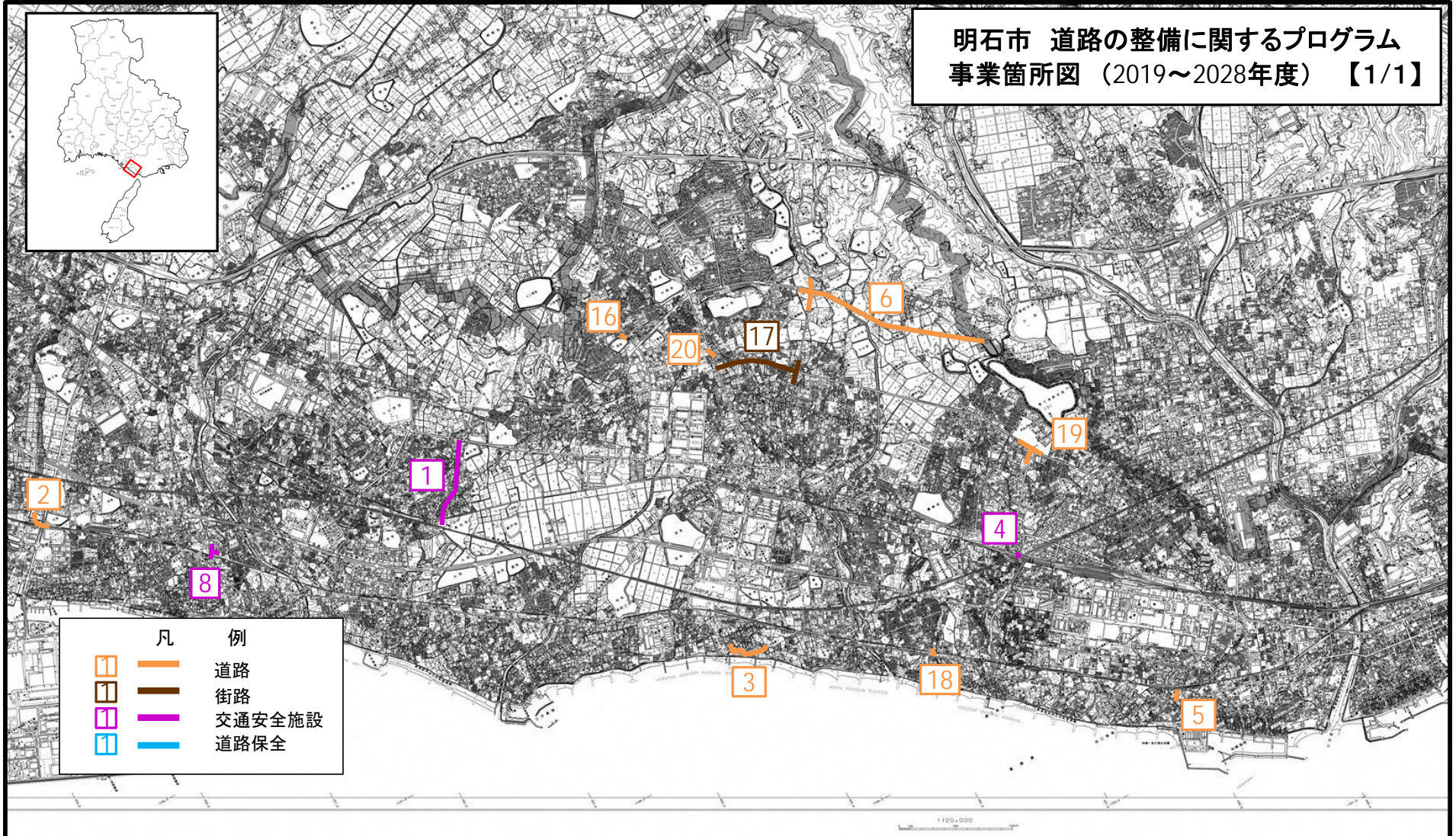
尼崎市 道路の整備に関するプログラム  
事業箇所図 (2019~2028年度) 【1/1】



- 凡 例
- 1 道路
  - 1 街路
  - 1 交通安全施設
  - 1 道路保全

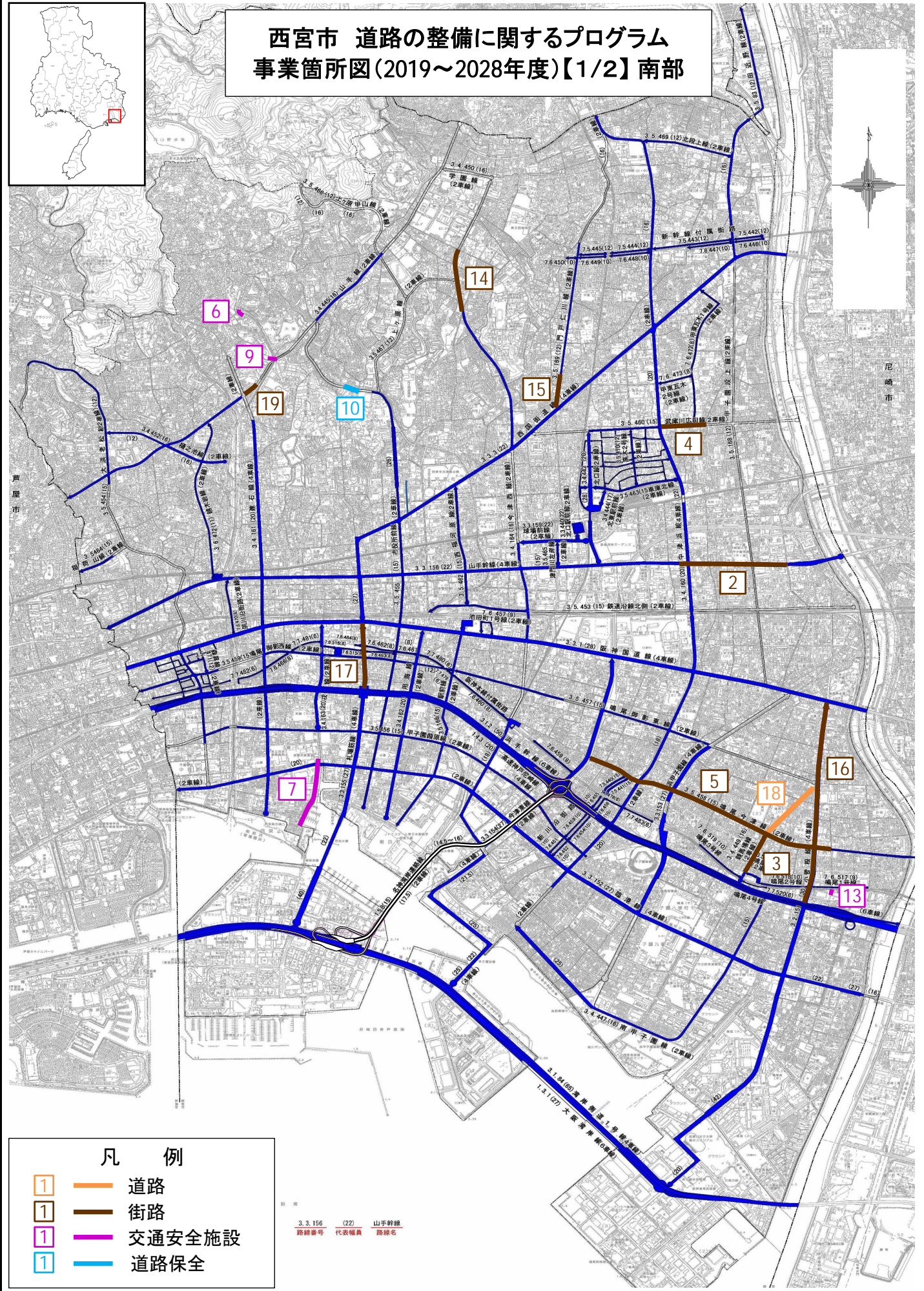
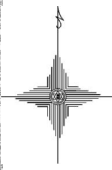
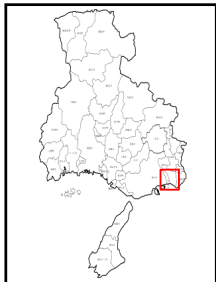
出典: 国土地理院

明石市 道路の整備に関するプログラム  
事業箇所図 (2019~2028年度) 【1/1】



7 9 10 11 12 13 14 15 明石市全域

# 西宮市 道路の整備に関するプログラム 事業箇所図(2019~2028年度)【1/2】南部



## 凡 例

- 1 道路
- 1 街路
- 1 交通安全施設
- 1 道路保全

3.3.156 (22) 山手幹線  
路線番号 代表標員 路線名

